

**ОПИСАНИЕ МЕСТОПОЛОЖЕНИЯ ГРАНИЦ**  
**границ населенного пункта - деревня Красноселки сельского поселения Переволоки муниципального района**  
**Безенчукский Самарской области**  
(наименование объекта, местоположение границ которого описано (далее - объект))

**Раздел 1**

Сведения об объекте		
№ п/п	Характеристики объекта	Описание характеристик
1	2	3
1	Местоположение объекта	446226, Самарская обл, Безенчукский р-н, Красноселки д
2	Площадь объекта +/- величина погрешности определения площади (Р+/- Дельта Р)	840179 кв.м ± 203 кв.м
3	Иные характеристики объекта	—

## Раздел 2

Сведения о местоположении границ объекта					
1. Система координат <u>МСК-63</u>					
2. Сведения о характерных точках границ объекта					
Обозначение характерных точек границ	Координаты, м		Метод определения координат характерной точки	Средняя квадратическая погрешность положения характерной точки ( $M_t$ ), м	Описание обозначения точки на местности (при наличии)
	X	Y			
1	2	3	4	5	6
н1	361931.31	1317211.73	Картометрический метод	0.10	–
н2	361992.71	1317245.31	Картометрический метод	0.10	–
н3	361997.15	1317262.60	Картометрический метод	0.10	–
н4	362014.16	1317328.79	Картометрический метод	0.10	–
н5	361951.10	1317524.24	Картометрический метод	0.10	–
н6	361924.29	1317607.22	Картометрический метод	0.10	–
н7	361911.81	1317648.78	Картометрический метод	0.10	–
н8	361905.00	1317671.49	Картометрический метод	0.10	–
н9	361899.34	1317683.92	Картометрический метод	0.10	–
н10	361887.12	1317710.75	Картометрический метод	0.10	–
н11	361881.10	1317720.39	Картометрический метод	0.10	–
н12	361877.87	1317725.54	Картометрический метод	0.10	–
н13	361873.12	1317733.11	Картометрический метод	0.10	–
н14	361866.78	1317743.24	Картометрический метод	0.10	–
н15	361864.65	1317746.64	Картометрический метод	0.10	–
н16	361826.22	1317808.05	Картометрический метод	0.10	–
н17	361819.94	1317818.06	Картометрический метод	0.10	–
н18	361810.57	1317833.04	Картометрический метод	0.10	–
н19	361799.36	1317850.95	Картометрический метод	0.10	–
н20	361776.59	1317887.31	Картометрический метод	0.10	–
н21	361768.26	1317892.74	Картометрический метод	0.10	–
н22	361752.45	1317895.27	Картометрический метод	0.10	–
н23	361740.87	1317897.14	Картометрический метод	0.10	–
н24	361696.92	1317903.16	Картометрический метод	0.10	–
н25	361684.54	1317886.26	Картометрический метод	0.10	–

н26	361685.58	1317862.65	Картометрический метод	0.10	–
н27	361704.88	1317831.89	Картометрический метод	0.10	–
н28	361724.38	1317808.62	Картометрический метод	0.10	–
н29	361732.03	1317800.89	Картометрический метод	0.10	–
н30	361744.67	1317788.11	Картометрический метод	0.10	–
н31	361749.11	1317783.62	Картометрический метод	0.10	–
н32	361755.68	1317776.98	Картометрический метод	0.10	–
н33	361744.46	1317746.14	Картометрический метод	0.10	–
н34	361738.24	1317739.44	Картометрический метод	0.10	–
н35	361731.66	1317733.06	Картометрический метод	0.10	–
н36	361720.05	1317726.48	Картометрический метод	0.10	–
н37	361707.56	1317720.21	Картометрический метод	0.10	–
н38	361689.55	1317712.06	Картометрический метод	0.10	–
н39	361671.89	1317704.59	Картометрический метод	0.10	–
н40	361658.64	1317701.19	Картометрический метод	0.10	–
н41	361630.11	1317693.04	Картометрический метод	0.10	–
н42	361610.41	1317685.90	Картометрический метод	0.10	–
н43	361583.57	1317676.73	Картометрический метод	0.10	–
н44	361544.51	1317665.52	Картометрический метод	0.10	–
н45	361530.75	1317664.52	Картометрический метод	0.10	–
н46	361508.33	1317660.78	Картометрический метод	0.10	–
н47	361495.93	1317660.10	Картометрический метод	0.10	–
н48	361482.35	1317657.72	Картометрический метод	0.10	–
н49	361469.10	1317652.62	Картометрический метод	0.10	–
н50	361432.75	1317638.00	Картометрический метод	0.10	–
н51	361423.41	1317632.57	Картометрический метод	0.10	–
н52	361405.07	1317624.75	Картометрический метод	0.10	–
н53	361388.84	1317615.11	Картометрический метод	0.10	–
н54	361378.01	1317611.24	Картометрический метод	0.10	–
н55	361366.01	1317608.92	Картометрический метод	0.10	–
н56	361352.08	1317607.76	Картометрический метод	0.10	–
н57	361340.09	1317608.54	Картометрический метод	0.10	–
н58	361329.26	1317612.79	Картометрический метод	0.10	–
н59	361321.52	1317618.21	Картометрический метод	0.10	–

н60	361313.78	1317627.50	Картометрический метод	0.10	–
н61	361307.98	1317637.17	Картометрический метод	0.10	–
н62	361304.30	1317652.31	Картометрический метод	0.10	–
н63	361304.30	1317666.25	Картометрический метод	0.10	–
н64	361306.62	1317682.90	Картометрический метод	0.10	–
н65	361308.17	1317696.84	Картометрический метод	0.10	–
н66	361306.43	1317702.64	Картометрический метод	0.10	–
н67	361301.79	1317713.49	Картометрический метод	0.10	–
н68	361294.05	1317725.87	Картометрический метод	0.10	–
н69	361286.59	1317732.19	Картометрический метод	0.10	–
н70	361284.08	1317741.75	Картометрический метод	0.10	–
н71	361281.37	1317753.36	Картометрический метод	0.10	–
н72	361273.63	1317766.91	Картометрический метод	0.10	–
н73	361258.53	1317783.95	Картометрический метод	0.10	–
н74	361243.81	1317796.34	Картометрический метод	0.10	–
н75	361218.07	1317809.17	Картометрический метод	0.10	–
н76	361178.19	1317832.03	Картометрический метод	0.10	–
н77	361159.99	1317841.71	Картометрический метод	0.10	–
н78	361149.34	1317849.85	Картометрический метод	0.10	–
н79	361141.60	1317860.31	Картометрический метод	0.10	–
н80	361128.82	1317875.81	Картометрический метод	0.10	–
н81	361120.69	1317880.46	Картометрический метод	0.10	–
н82	361109.47	1317880.07	Картометрический метод	0.10	–
н83	361096.69	1317878.52	Картометрический метод	0.10	–
н84	361082.75	1317874.64	Картометрический метод	0.10	–
н85	361071.72	1317870.77	Картометрический метод	0.10	–
н86	361063.98	1317862.25	Картометрический метод	0.10	–
н87	361057.78	1317849.46	Картометрический метод	0.10	–
н88	361053.52	1317833.19	Картометрический метод	0.10	–
н89	361050.04	1317810.72	Картометрический метод	0.10	–
н90	361051.00	1317787.86	Картометрический метод	0.10	–
н91	361050.23	1317773.91	Картометрический метод	0.10	–
н92	361046.75	1317756.87	Картометрический метод	0.10	–
н93	361043.26	1317749.51	Картометрический метод	0.10	–

н94	361039.58	1317735.56	Картометрический метод	0.10	–
н95	361036.10	1317714.25	Картометрический метод	0.10	–
н96	361031.45	1317694.11	Картометрический метод	0.10	–
н97	361028.16	1317680.93	Картометрический метод	0.10	–
н98	361020.42	1317672.41	Картометрический метод	0.10	–
н99	361012.29	1317669.70	Картометрический метод	0.10	–
н100	361004.17	1317668.68	Картометрический метод	0.10	–
н101	360991.57	1317661.85	Картометрический метод	0.10	–
н102	360957.88	1317665.71	Картометрический метод	0.10	–
н103	360950.70	1317654.61	Картометрический метод	0.10	–
н104	360939.35	1317647.67	Картометрический метод	0.10	–
н105	360895.78	1317652.73	Картометрический метод	0.10	–
н106	360899.07	1317671.99	Картометрический метод	0.10	–
н107	360880.82	1317679.08	Картометрический метод	0.10	–
н108	360845.37	1317665.10	Картометрический метод	0.10	–
н109	360810.70	1317667.69	Картометрический метод	0.10	–
н110	360675.29	1317677.79	Картометрический метод	0.10	–
н111	360437.16	1317457.96	Картометрический метод	0.10	–
н112	360492.07	1317292.80	Картометрический метод	0.10	–
н113	360492.40	1317291.81	Картометрический метод	0.10	–
н114	360492.71	1317290.86	Картометрический метод	0.10	–
н115	360494.61	1317285.15	Картометрический метод	0.10	–
н116	360416.60	1317240.51	Картометрический метод	0.10	–
н117	360439.12	1317187.06	Картометрический метод	0.10	–
н118	360439.94	1317185.11	Картометрический метод	0.10	–
н119	360442.74	1317178.48	Картометрический метод	0.10	–
н120	360479.42	1317091.43	Картометрический метод	0.10	–
н121	360483.81	1317081.00	Картометрический метод	0.10	–
н122	360570.65	1317088.28	Картометрический метод	0.10	–
н123	360596.75	1317090.47	Картометрический метод	0.10	–
н124	360606.39	1317091.28	Картометрический метод	0.10	–
н125	360617.75	1317092.24	Картометрический метод	0.10	–
н126	361017.97	1317125.81	Картометрический метод	0.10	–
н127	361045.68	1317127.97	Картометрический метод	0.10	–

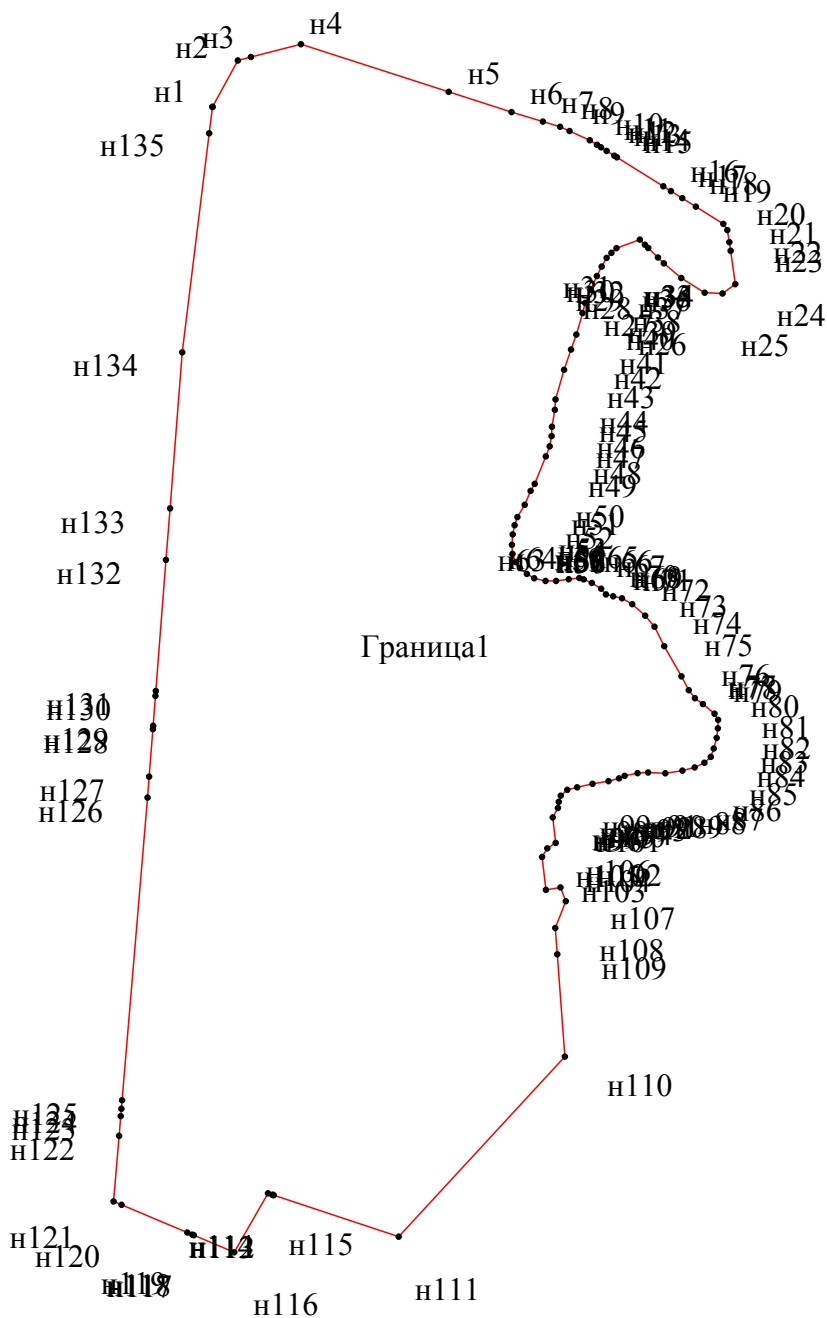
н128	361108.38	1317132.87	Картометрический метод	0.10	–
н129	361112.82	1317133.22	Картометрический метод	0.10	–
н130	361152.28	1317136.28	Картометрический метод	0.10	–
н131	361158.82	1317136.80	Картометрический метод	0.10	–
н132	361332.22	1317150.32	Картометрический метод	0.10	–
н133	361400.30	1317155.62	Картометрический метод	0.10	–
н134	361606.61	1317171.71	Картометрический метод	0.10	–
н135	361896.38	1317207.43	Картометрический метод	0.10	–
н1	361931.31	1317211.73	Картометрический метод	0.10	–

3. Сведения о характерных точках части (частей) границы объекта

Обозначение характерных точек части границы	Координаты, м		Метод определения координат характерной точки	Средняя квадратическая погрешность положения характерной точки (M <sub>t</sub> ), м	Описание обозначения точки на местности (при наличии)
	X	Y			
1	2	3	4	5	6
–	–	–	–	–	–

Раздел 4







План границ объекта











Масштаб 1: 10000

### Используемые условные знаки и обозначения:

Обозначения земельных участков, размеры которых не могут быть переданы в масштабе разделов графической части:

-  Обозначение точки земельных участков, имеющиеся в ГКН сведения о границе которых достаточны для определения ее положения на местности.
-  Обозначение точки земельных участков, имеющиеся в ГКН сведения о границе которых не достаточны для определения ее положения на местности.
-  Обозначение точки земельных участков, представляющих собой единое землепользование с преобладанием обособленных участков, имеющиеся в ГКН сведения о границах которых достаточны для определения их положения на местности.
-  Обозначение точки ранее учтенных земельных участков, представляющих собой единое землепользование с преобладанием обособленных участков, имеющиеся в ГКН сведения о границах которых не достаточны для определения их положения на местности.
-  Граница ранее учтенного земельного участка, представляющего собой единое землепользование с преобладанием условных участков, имеющиеся в ГКН сведения о границах которых достаточны для определения их положения на местности.
-  Граница земельного участка, представляющего собой единое землепользование с преобладанием условных участков, имеющиеся в ГКН сведения о границах которых не достаточны для определения их положения на местности.

Обозначения земельных участков, размеры которых могут быть переданы в масштабе разделов графической части:

-  Характерная точка границы, сведения о которой не позволяют однозначно определить ее положение на местности.
-  Характерная точка границы, сведения о которой позволяют однозначно определить ее положение на местности.
-  Существующая часть границы земельных участков, имеющиеся в ГКН сведения о которой достаточны для определения ее местоположения.
-  Вновь образованная часть границы земельных участков, сведения о которой достаточны для определения ее местоположения.
-  Существующая часть границы земельных участков, имеющиеся сведения о которой не достаточны для определения ее местоположения.
-  Вновь образованная часть границы земельных участков, сведения о которой не достаточны для определения ее местоположения.
-  Базовая станция при спутниковых наблюдениях (GPS или ГЛОНАСС)
-  Пункты опорной межевой сети (ОМС), (пункт ГГС)





Пункты съемочного обоснования, созданные при проведении кадастровых работ



Межевые знаки, которые использовались в качестве опорной сети или съемочного обоснования



Внемасштабный площадной участок, границы которого установлены декларативно



Граница субъекта Российской Федерации



Граница муниципального образования



Граница кадастрового округа



Граница кадастрового района



Граница кадастрового квартала

